

## Утверждена

(наименование документа об утверждении, включая наименования органов государственной власти или

органов местного самоуправления, принявших решение об утверждении схемы или

подписавших соглашение о перераспределении земельных участков)

от \_\_\_\_\_ № \_\_\_\_\_

### Схема расположения земельного участка или земельных участков на кадастровом плане территории







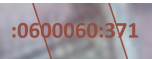
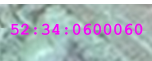

|   |  |              |
|---|--|--------------|
| <b>Условный номер земельного участка</b> _____<br>(указывается в случае, если предусматривается образование двух и более земельных участков)  |  |              |
| <b>Площадь земельного участка</b> _____ <b>1 161 м<sup>2</sup></b><br>(указывается проектная площадь образуемого земельного участка, вычисленная с использованием федеральной государственной географической информационной системы, обеспечивающей функционирование национальной системы пространственных данных, которой является федеральная государственная географическая информационная система "Единая цифровая платформа "Национальная система пространственных данных" (далее - информационная система), или иных технологических и программных средств с округлением до 1 квадратного метра. Указанное значение площади земельного участка может быть уточнено при проведении кадастровых работ не более чем на десять процентов) |  |              |
| <b>Обозначение характерных точек границ</b>   | <b>Координаты, МСК-52, зона 2, м</b><br>(указываются в случае подготовки схемы расположения земельного участка с использованием информационной системы или иных технологических и программных средств. Значения координат, полученные с использованием указанных технологических и программных средств, указываются с округлением до 0,01 метра) |              |
|   | <b>X</b>   | <b>Y</b>     |
| <b>1</b>  | <b>2</b>   | <b>3</b>     |
| н1  | 488 990,28   | 2 168 294,28 |
| н2  | 488 975,61   | 2 168 324,16 |
| н3  | 488 942,67   | 2 168 305,94 |
| н4  | 488 956,47   | 2 168 280,06 |
| н1  | 488 990,28   | 2 168 294,28 |



МСК-52, зона 2

Масштаб 1:700

**Условные обозначения:**

-  - Характерная точка границы земельного участка, сведения о которой отсутствуют в ЕГРН, местоположение которой определено при кадастровых работах (новая характерная точка)
-  - Образованная часть границы, сведения о которой достаточны для определения ее местоположения
-  - Существующая часть границы, имеющиеся в ГКН сведения о которой достаточны для определения ее местоположения
-  - Земли общего пользования (подъезд)
-  - Территориальная зона. Зона застройки индивидуальными жилыми домами (Ж1)
-  - Обозначение кадастрового номера существующего земельного участка
-  - Обозначение кадастрового номера ОКС
-  - Обозначение кадастрового квартала
-  - ЗОУИТ. Охранная зона объекта: «Газопровод-ввод к жилому дому по адресу: Нижегородская область, Павловский район, д.Кишемское, д.44 (О-5-0549П/2022/ДГ/ВВ)», назначение: Газопровод-ввод к жилому дому по адресу, протяженность: 68 м, адрес: Российская Федерация, Нижегородская область, Павловский район, д.Кишемское, д.44 (кадастровый номер 52:34:0600060:374)